

(model)
Formular pentru persoane fizice

OFERTA DE VÂNZARE TEREN 139/11.12.2019

Subsemnatul/a GANEA ANGELIKA CNP.....
 având adresa de comunicare în:
 localitatea LIEȘTI nr..... bloc.....
 scara..... etaj..... ap județ/sector GALAȚI cod poștal 807180 email.....
 tel.....
 Vând teren agricol situat în extravilan, în suprafață de 0,3453 (ha), la
 prețul de 3442 (lei)
 Condițiile de vânzare sunt următoarele:

Date privind identificarea terenului

Specificare	Informații privind amplasamentul terenului					Categoria de folosință (**)	Obs.
	Oraș/Comuna/Județ (*)	Suprafața (ha) (*)	Număr cadastral (**)	Număr tarla/lot (**)	Număr parcelă (**)		
Se completează de către vânzător	<u>LIEȘTI</u>	<u>0,3453</u>	<u>108023</u>	<u>1/23</u>	<u>1312/568</u>	<u>ARABIL</u>	
Verificat primărie	x	x	x	x	x	x	

Cunoscând că falsul în declarații se pedepsește conform Legii nr. 286/2009 privind Codul penal, cu modificările și completările ulterioare, declar că datele sunt reale, corecte și complete.

Prezenta cerere reprezintă și acord expres pentru prelucrarea datelor cu caracter personal de către Primăria Liești, ca autoritate publică, în îndeplinirea unei obligații legale, în scopul și în limitele prevăzute de lege.

Județul GALAȚI	Registrul de evidență
Primăria Liești	Nr 139 din 17.12.2019

LISTA
preemptorilor în vederea exercitării dreptului de preempțiune
asupra ofertei de vânzare în ordinea rangului de preferință

Ca urmare a înregistrării ofertei de vânzare depuse de GANEA ANGHELINA, în calitate de vânzătoare, pe baza informațiilor cuprinse în oferta de vânzare au fost identificați următorii preemptori:

1

1. Coproprietari ai terenului a cărui ofertă de vânzare a fost înregistrată

Nr crt	Nume și prenume persoană fizică/Denumire persoană/persoane juridică/juridice, asociații și alte entități fără personalitate juridică, precum și persoane juridice care nu se înregistrează în registrul comerțului	Adresa domiciliu/ reședința/sediu

2. Arendaș al terenului a cărui ofertă de vânzare a fost înregistrată

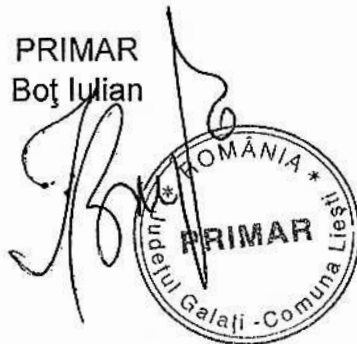
Nume și prenume arendaș	Sediu
SA LEGUMICOLA	COM. LIESTI, JUD. GALATI

3. Proprietari vecini ai terenului a cărui ofertă de vânzare-cumpărare a fost înregistrată

Nume și prenume vecini	
	1 GANEA CATINCA 2. LUPOAIE N. 3 GANEA DAN

4. Statul român, reprezentat prin Agenția Domeniilor Statului.

PRIMAR
Boț Iulian



SECRETAR GENERAL
Avădanei Vasile

A handwritten signature in black ink.

Vânzător/împuternicit (Nume și prenume în clar)

STOICA GETA

Semnatura



L.S.

Data:/...../.....

*1) Se completează numele și prenumele proprietarului terenului.

*2) Se va completa în cifre și litere.

*3) Se completează categoria de foloșință a terenurilor agricole situate în extravilan productive, care sunt: arabile, viile, livezile, pepinierele viticole, pomicole, plantațiile de hamei și duzi, pășunile, fânețele, serele, solarele, răsadnițele și altele asemenea, cele cu vegetație forestieră, dacă nu fac parte din amenajamentele silvice, pășunile împădurite, cele ocupate cu construcții și instalații agrozootehnice, amenajările piscicole și de îmbunătățiri funciare, drumurile tehnologice și de exploatare agricolă, platformele și spațiile de depozitare care servesc nevoilor producției agricole și terenurile neproductive care pot fi amenajate și folosite pentru producția agricolă.

*4) Se completează cu "X" rubricile în care informațiile pot fi comparate cu datele din Registrul agricol, evidențele fiscale, evidențele de stare civilă, altele asemenea.

NOTE:

- Câmpurile notate cu (*) sunt obligatoriu de completat.

- Câmpurile notate cu (**) se completează în cazul în care sunt cunoscute informațiile.

(model)
Formular pentru persoane fizice

OFERTA DE VÂNZARE TEREN 140/11.12.2009

Subsemnatul/a... GAHEA ALINACNP..... 2.....
 având adresa de comunicare în:
 localitatea... LIEȘTI nr. bloc
 scara..... etaj..... ap. județ/sector... GALAȚI cod poștal... 802180 email
 tel.....
 Vând teren agricol situat în extravilan, în suprafață de... 0,4175 (ha), la
 preț de... 4160 (lei)
 Condițiile de vânzare sunt următoarele:

Date privind identificarea terenului

Specificare	Informații privind amplasamentul terenului					Categoría de folosință (**)	Obs.
	Oraș/Comuna/Județ (*)	Suprafața (ha) (*)	Număr cadastral (**)	Număr tarla/lot (**)	Număr parcelă (**)		
Se completează de către vânzător	<u>LIEȘTI</u>	<u>0,4175</u>	<u>108045</u>	<u>132</u>	<u>1456/12</u>	<u>ARABIL</u>	
Verificat primărie	<u>X</u>	<u>X</u>	<u>X</u>	<u>X</u>	<u>X</u>	<u>X</u>	

Cunoscând că falsul în declarații se pedepsește conform Legii nr. 286/2009 privind Codul penal, cu modificările și completările ulterioare, declar că datele sunt reale, corecte și complete.

Prezenta cerere reprezintă și acord expres pentru prelucrarea datelor cu caracter personal de către Primăria Liești, ca autoritate publică, în îndeplinirea unei obligații legale, în scopul și în limitele prevăzute de lege.

Județul GALAȚI	Registrul de evidență
Primaria Liești	Nr 140 din 11.12.2019

LISTA

preemptorilor in vederea exercitării dreptului de preempțiune asupra ofertei de vânzare în ordinea rangului de preferință

Ca urmare a înregistrării ofertei de vânzare depuse de GANEA ANGHELINA, în calitate de vânzătoare, pe baza informațiilor cuprinse în oferta de vânzare au fost identificați următorii preemptori:

1

1. Coproprietari ai terenului a cărui ofertă de vânzare a fost înregistrată

Nr crt	Nume si prenume persoană fizica/Denumire persoană/persoane juridică/juridice, asociații și alte entități fără personalitate juridică, precum și persoane juridice care nu se înregistrează în registrul comerțului	Adresa domiciliu/ reședința/sediu


2. Arendaș al terenului a cărui ofertă de vânzare a fost înregistrată


Nume și prenume arendaș	Sediu
SA LEGUMICOLA	COM. LIESTI, JUD. GALATI

3. Proprietari vecini ai terenului a cărui ofertă de vânzare-cumpărare a fost înregistrată

Nume și prenume vecini	
	1 GANEA CATINCA 2 TECUTA I. 3 DRUTA DANIELA

4. Statul român, reprezentat prin Agenția Domeniilor Statului.

PRIMAR
Boț Iulian/A


SECRETAR GENERAL
Avădanei Vasile


Vanzator/imputernicit (Nume și prenume în clar)

STOICA GETA

Semnatura



L.S.

Data:/...../.....

*1) Se completează numele și prenumele proprietarului terenului.

*2) Se va completa în cifre și litere.

*3) Se completează categoria de folosință a terenurilor agricole situate în extravilan productive, care sunt: arabile, viile, livezile, pepinierele viticole, pomicole, plantațiile de hamei și duzi, pășunile, fânețele, serele, solarele, răsadnițele și altele asemenea, cele cu vegetație forestieră, dacă nu fac parte din amenajamentele silvice, pășunile împădurite, cele ocupate cu construcții și instalații agrozootehnice, amenajările piscicole și de îmbunătățiri funciare, drumurile tehnologice și de exploatare agricolă, platformele și spațiile de depozitare care servesc nevoilor producției agricole și terenurile neproductive care pot fi amenajate și folosite pentru producția agricolă.

*4) Se completează cu "X" rubricile în care informațiile pot fi comparate cu datele din Registrul agricol, evidențele fiscale, evidențele de stare civilă, altele asemenea.

NOTE:

- Câmpurile notate cu (*) sunt obligatoriu de completat.

- Câmpurile notate cu (**) se completează în cazul în care sunt cunoscute informațiile.

(model)
Formular pentru persoane fizice

OFERTA DE VÂNZARE TEREN 14/11.12.2019

Subsemnatul/a GAHEA ANGHELINA CNP
 având adresa de comunicare în:
 localitatea LIEȘTI str. nr. bloc
 scara etaj ap județ/sector GAUFI cod poștal 807180 email
 tel.
 Vând teren agricol situat în extravilan, în suprafață de 0,0445 (ha), la
 prețul de 448 (lei)
 Condițiile de vânzare sunt următoarele:

Date privind identificarea terenului

Specificare	Informații privind amplasamentul terenului					Categoria de folosință (**)	Obs.
	Oraș/Comuna/Județ (*)	Suprafața (ha) (*)	Număr cadastral (**)	Număr tarla/lot (**)	Număr parcelă (**)		
Se completează de către vânzător	<u>LIEȘTI</u>	<u>0,0445</u>	<u>108061</u>	<u>15/1</u>	<u>45/1/47</u>	<u>ARABIL</u>	
Verificat primărie	<u>x</u>	<u>x</u>	<u>x</u>	<u>x</u>	<u>x</u>	<u>x</u>	

Cunoscând că falsul în declarații se pedepsește conform Legii nr. 286/2009 privind Codul penal, cu modificările și completările ulterioare, declar că datele sunt reale, corecte și complete.

Prezenta cerere reprezintă și acord expres pentru prelucrarea datelor cu caracter personal de către Primăria Liești, ca autoritate publică, în îndeplinirea unei obligații legale, în scopul și în limitele prevăzute de lege.

Județul GALAȚI	Registrul de evidență
Primăria Liești	Nr 148 din 11.12.2019

LISTA
preemptorilor in vederea exercitării dreptului de preempțiune
asupra ofertei de vânzare în ordinea rangului de preferință

Ca urmare a înregistrării ofertei de vânzare depuse de GANEA ANGHELINA, în calitate de vânzătoare, pe baza informațiilor cuprinse în oferta de vânzare au fost identificați următorii preemptori:

1

1. Coproprietari ai terenului a cărui ofertă de vânzare a fost înregistrată

Nr crt	Nume si prenume persoană fizica/Denumire persoană/persoane juridică/juridice, asociații și alte entități fără personalitate juridică, precum și persoane juridice care nu se înregistrează în registrul comerțului	Adresa domiciliu/ reședința/sediu

2. Arendaș al terenului a cărui ofertă de vânzare a fost înregistrată

Nume si prenume arendaș	Sediu
SA LEGUMICOLA	COM. LIESTI, JUD. GALATI

3. Proprietari vecini ai terenului a cărui ofertă de vânzare-cumpărare a fost înregistrată

Nume și prenume vecini	
	1. LUPU MARANDA 2. GANEA CATINCA 3. GANEA DAN

4. Statul român, reprezentat prin Agenția Domeniilor Statului.

PRIMAR
Boț Iulian



SECRETAR GENERAL
Avădanei Vasile

Vânzător/împuternicit (Nume și prenume în clar)

STOICA GEHA

Semnatura

L.S.

Data:/...../.....

- *1) Se completează numele și prenumele proprietarului terenului.
- *2) Se va completa în cifre și litere.
- *3) Se completează categoria de folosință a terenurilor agricole situate în extravilan productive, care sunt: arabile, viile, livezile, pepinierele viticole, pomicole, plantațiile de hamei și duzi, pășunile, fânețele, serele, solarele, răsadnițele și altele asemenea, cele cu vegetație forestieră, dacă nu fac parte din amenajamentele silvice, pășunile împădurite, cele ocupate cu construcții și instalații agrozootehnice, amenajările piscicole și de îmbunătățiri funciare, drumurile tehnologice și de exploatare agricolă, platformele și spațiile de depozitare care servesc nevoilor producției agricole și terenurile neproductive care pot fi amenajate și folosite pentru producția agricolă.
- *4) Se completează cu "X" rubricile în care informațiile pot fi comparate cu datele din Registrul agricol, evidențele fiscale, evidențele de stare civilă, altele asemenea.

NOTE:

- Câmpurile notate cu (*) sunt obligatoriu de completat.
- Câmpurile notate cu (**) se completează în cazul în care sunt cunoscute informațiile.