



ROMÂNIA
JUDEȚUL GALAȚI
UNITATEA ADMINISTRATIV TERITORIALĂ
COMUNA LIEȘTI
PRIMAR

Comuna Liești, nr. 2095, județul Galați, CP807180,
Tel:0236.821.020, Fax:0236.821.006
e-mail:p807180l@yahoo.com, primarialiesti@gmail.com
www.primaria-liesti.ro

PROIECT DE HOTARARE

privind aprobarea dării în folosință gratuită Autorității pentru Administrarea Sistemului Național Antigridină și de Creștere a Precipitațiilor (AASNACP) , în scopul amplasării unui punct de lansare rachete antigridină , a suprafeței de 2400 m.p. (doua mii patru sute m.p.) teren pășune situat în extravilanul comunei Liești, județul Galați, Islaz Berca, identificat cadastral sub nr. 113710, situat în Tarlaua 170/1 , Parcela 1636/1, Lotul 2,apartinand domeniului public al comunei Liești

Inițiator: Boț Iulian, primarul comunei Liești, județul Galați;
Numărul de înregistrare și data depunerii proiectului : din10 .2022

Consiliul Local al comunei Liești , județul Galați, întrunit în ședința ordinară în data de10.2022;.

Având în vedere :

- Referatul de aprobare al inițiatorului înregistrat la nr. din
- Raportul de specialitate al compartimentului de resort , înregistrat la nr. /
- Avizele comisiilor de specialitate ale Consiliului local Liești;
- raportul comisiilor de specialitate din cadrul Consiliului Local al comunei Liești;
- adresa nr.5854/05.09.2022, emisa de Ministerul Agriculturii și Dezvoltării Rurale- Autoritatea pentru Administrarea Sistemului Național Antigridină și de Creștere a Precipitațiilor, prin care se solicită punerea la dispoziție a unei suprafețe minime de 2400 m.p., de forma dreptunghiulară, cu dimensiunile 60x40, identificat prin sistem de coordonate pe raza comunei Liești, județul Galați;
- prevederile art.59, art.66 și art.98 lit.,c” din Legea nr.173/10.10.2008, privind intervențiile active în atmosferă, cu modificările și completările ulterioare;
- art.1, art.7, alin.(3) și art.9 din H.G. nr.1.186/2014 privind organizarea și funcționarea Autorității pentru Administrarea Sistemului Național Antigridină și de Creștere a Precipitațiilor, cu modificările și completările ulterioare;
- art. 66 și art. 98 lit. c) din Legea privind intervențiile active în atmosferă nr. 173/2008, cu modificările și completările ulterioare,
- art.554, art.555, art.556 și art. 2146 din Legea nr.287 din 17.07.2009, privind Codul civil, republicată, cu modificările și completările ulterioare;
- art.6, alin.(3) și art.30, alin.(1), lit.”c” din Legea nr.24/2000 privind normele de tehnică legislativă pentru elaborarea actelor normative, republicată, cu modificările și completările ulterioare;

- art. 108, lit. d) și art. 129, alin.(6), lit. a) și b) ,art. 129,alin. (1), alin. (2), lit. “a”, și “b”, alin.(4),lit. “a”, “c” și “f”, alin.(7), lit. “p”, **art. 349 și art. 362** din O.U.G. nr. 57/2019 privind Codul Administrativ

In temeiul art. art.139 alin.3 , lit. “g” și art. 196 , alin. (1), lit. “a” din O.U.G. nr. 57/2019 privind Codul Administrativ, cu modificări și completări ulterioare, adoptă prezenta

H O T Ă R Ă R E:

Art.1.(1)Se aproba darea in folosință gratuita Autorității pentru Administrarea Sistemului National Antigrindină si de Creștere a Precipitațiilor (AASNACP) in scopul amplasării unui punct de lansare rachete antigrindină , a suprafeței de 2400 m.p. (doua mii patru sute m.p.) teren pășune situat in extravilanul comunei Liești, județul Galați, Islaz Berca, identificat cadastral sub nr. 113710, situat în Tarlăua 170/1 , Parcela 1636/1, Lotul 2,apartinand domeniului public al comunei Liești.

(2)Datele de identificare ale imobilului prevăzut la alin.(1) sunt cele înscrise in anexa nr.1, care face parte integranta din prezenta hotărâre.

Art.2.(1)Se aproba contractul de comodat încheiat intre Comuna Liești si Autoritatea pentru Administrarea Sistemului National Antigrindină si de Creștere a Precipitațiilor, prezentat in anexa nr.3, care face parte integranta din prezenta hotărâre.

(2)Perioada contractual de dare in folosința cu titlul gratuit este pe durata existentei si menținerii destinației punctului de lansare rachete antigrindină.

Art.4.Se împuternicește Primarul comunei Liești, domnul Iulian BOȚ, sa semneze contractul de comodat, privind darea in folosință gratuita a terenului menționat la art.1 .


Art.5.Primarul comunei Liești, prin compartimentele de specialitate va asigura ducerea la îndeplinire a prezentei hotărâri.

Art.6.Prezenta Prezenta hotărâre se comunică celor în drept prin grija secretarului general al comunei Liești .

Inițiator,

PRIMAR,

Iulian BOȚ

	ROMÂNIA JUDEȚUL GALAȚI UNITATEA ADMINISTRATIV TERITORIALĂ COMUNA LIEȘTI P R I M A R	Nr. din
	Comuna Liești, nr. 269, județul Galați, CP807180, Tel:0236.821.020, Fax:0236.821.006 e-mail:p8071801@yahoo.com, primariaLiești@gmail.com www.primaria-Liești.ro	

REFERAT DE APROBARE

La proiectul de hotărâre privind aprobarea dării in folosință gratuită Autorității pentru Administrarea Sistemului National Antigrintină si de Creștere a Precipitațiilor (AASNACP) , in scopul amplasării unui punct de lansare rachete antigrintină , a suprafeței de 2400 m.p. (doua mii patru sute m.p.) teren pășune situat in extravilanul comunei Liești, județul Galați, Islaz Berca, identificat cadastral sub nr. 113710, situat în Tarlăua 170/1 , Parcela 1636/1, Lotul 2,apartinand domeniului public al comunei Liești

Promovarea proiectului de hotărâre are la bază adresa nr. 5854/05.09.2022 a Ministerul Agriculturii si Dezvoltării Rurale-Autoritatea pentru Administrarea Sistemului National Antigrintină si de Creștere a Precipitațiilor.

Conform art. 2 al HG nr. 1186 / 2014 , autoritatea are ca obiect de activitate managementul activităților de intervenții active în atmosferă și asigură implementarea Programului de realizare a Sistemului național antigrintină și de creștere a precipitațiilor.

Conform Legii nr. 173/2008, **Art. 66**, *Autoritățile publice locale sunt obligate să pună la dispoziție terenuri proprietate publică în regim de folosință gratuită și în măsura disponibilităților pentru realizarea și exploatarea unităților din structura administrației.*

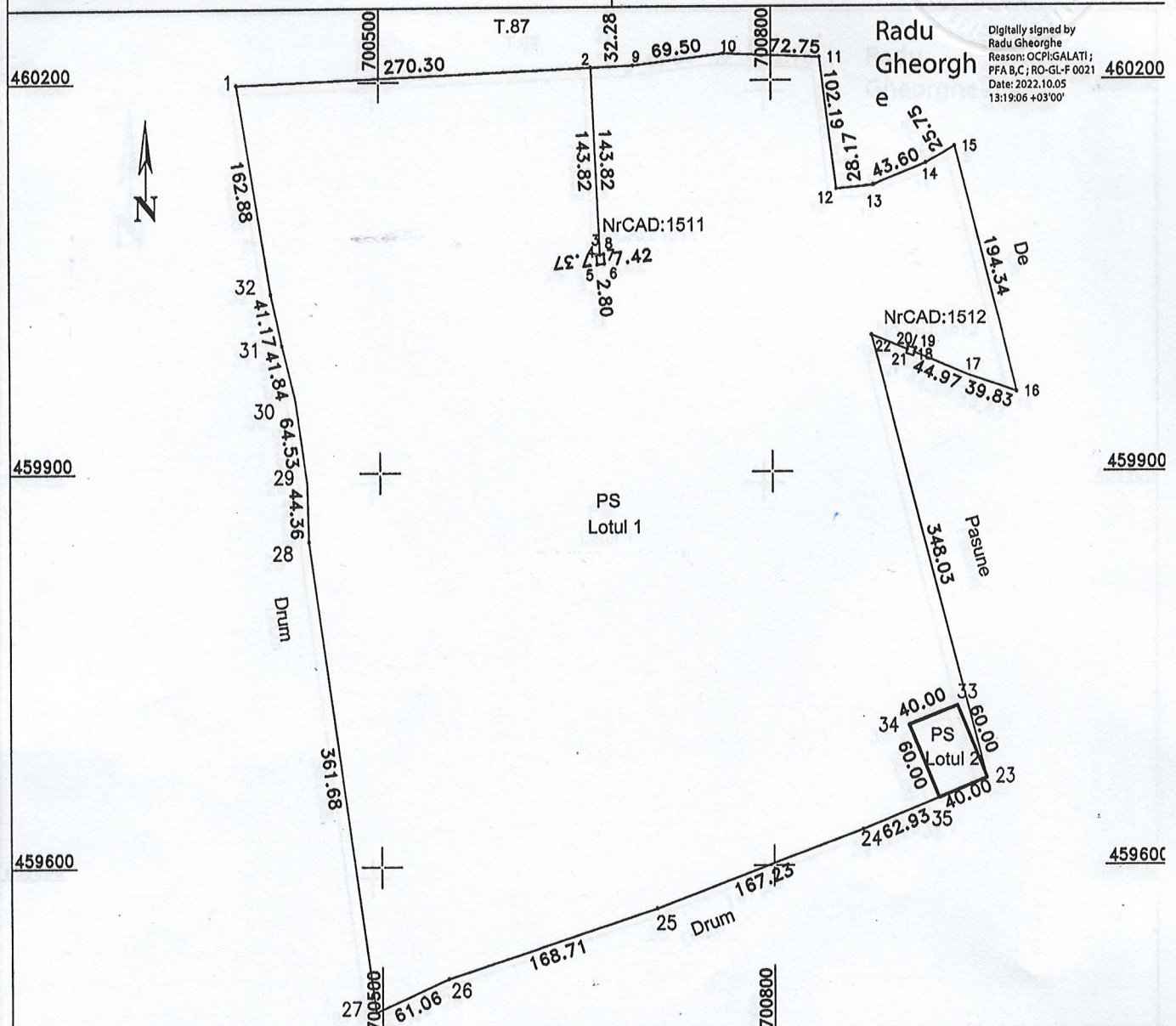
Utilitatea amplasării unui punct de lansare rachete antigrintină, atât pentru localitatea noastră cât și pentru întreaga zonă este evidentă și nu necesită nici o pledoarie.

Fata de proiectul de hotărâre înaintat spre aprobare, consiliul urmează a analiza si hotărî.

**Primar,
BOȚ IULIAN**

PLAN DE AMPLASAMENT ȘI DELIMITARE A IMOBILULUI
CU PROPUNERE DE DEZLIPIRE / ALIPIRE
SCARA 1:5000

Nr. Cadastral : 113710	Suprafața măsurată a imobilului (mp)	Adresa imobilului
	308647	Tarla 170/1, Parcela 1636/1 - Total
Cartea funciară nr. : 113710	Unitatea Administrativ Teritorială (UAT)	
	Liestl	



dezlipire/alipire imobil

Situția actuală (Înainte de dezlipire/alipire)				Situția viitoare (După dezlipire/alipire)			
Nr. cad.	Suprafața (mp)	Categoria de folosință	Descrierea imobilului	Nr. cad.	Suprafața (mp)	Categoria de folosință	Descrierea imobilului
113710	308647	Pasune	Teren nelmprejmuit	-	306247	Pasune	Lotul 1
-	-	-	-	-	2400	Pasune	Lotul 2
Total	308647	-	-	-	308647	-	-

Executant: PJ SC TOPOSCAD SRL
Seria RO-B-J Nr.2380/05.05.2022, Clasa III
Gheorghe Radu Seria RO-GL-F Nr.0021/07.10.2010
Categoria B si C

Confirm executarea masuratorilor la teren
corectitudinea întocmirii documentatiei cadastrale
si corespondenta acestela cu realitatea din teren
Semnatura si stampila

Data:05.10.2022

15161/06.10.2022 Inspector

Confirm introducerea imobilului în baza de
date integrată și atribuirea numărului cadastral

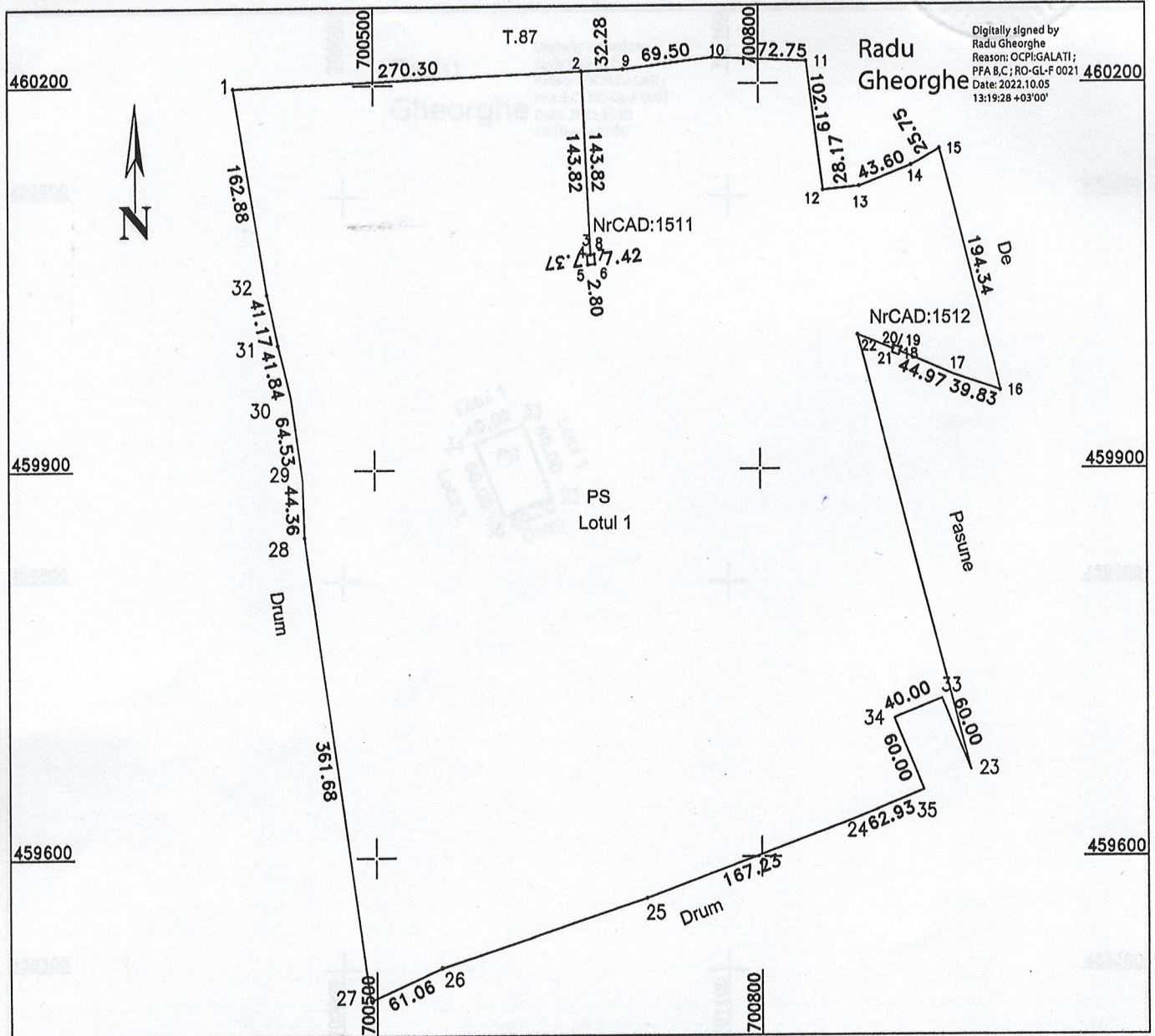
Sorin Cantemir
Semnat digital de Sorin Cantemir
Data: 2022.10.06 09:15:48 +03'00'

Stampila BCPI

Scara 1: 5000

Nr. cadastral	Suprafata masurata	Adresa imobilului
113715	306247 mp	Tarla 170/1, Parcela 1636/1, Lotul 1

Cartea Funciara nr.	UAT	Liesti
---------------------	-----	--------



A. Date referitoare la teren

Nr. parcela	Categoria de folosinta	Suprafata [mp]	Mentiiuni
1	Ps	306247	Terenul nu este împrejmuit.
			Imobil inregistrat in planul cadastral fara localizare certa datorita lipsei planului parcelar.
Total		306247	

B. Date referitoare la constructii

Cod constr.	Destinatia	Suprafata construita la sol [mp]	Mentiiuni
Total			

Suprafata totala masurata a imobilului = 306247 mp
Suprafata din act = 306247 mp

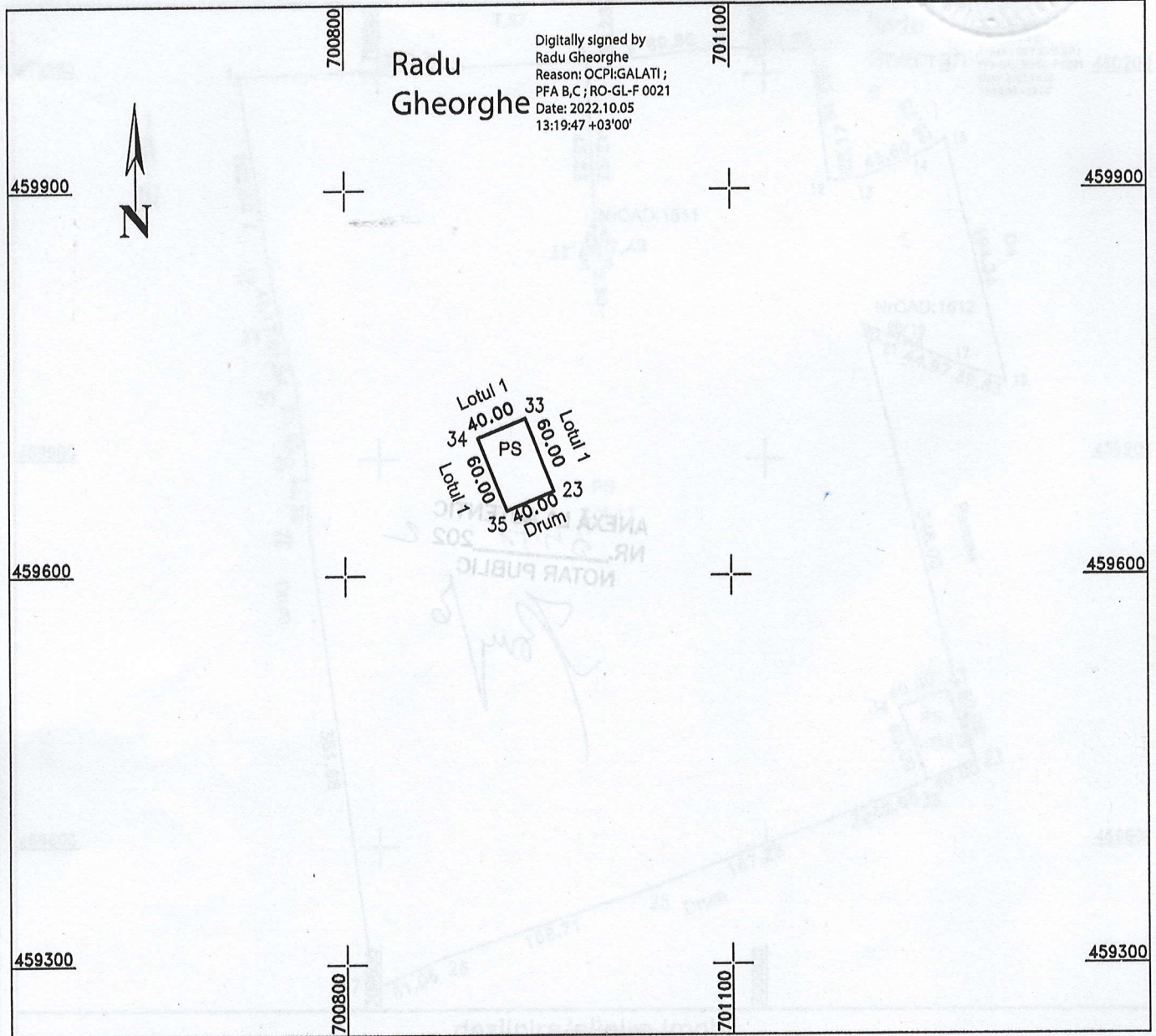
15161/06.10.2022

<p>Executant: PJ SC.TOPOSCAD.SRL Seria RO-B-J Nr.2380/05.05.2022, Clasa III Gheorghe Radu Seria RO-GL-F Nr.0021/07.10.2010 Categoria B si C</p> <p>Confirm executarea masuratorilor la teren corectitudinea intocmirii documentatiilor cadastrale si corespondenta acestora cu realitatea din teren</p> <p>Semnatura si stampila Data: 05.10.2022</p>	<p style="text-align: center;">Inspector</p> <p>Confirm introducerea imobilului in baza de date integrata si atribuirea numarului cadastral</p> <p>Semnatura si parafa Data:</p> <p style="text-align: center;">Sorin Cantemir</p> <p style="text-align: center;">Stampila BCPI</p> <p style="text-align: right; font-size: small;">Semnat digital de Sorin Cantemir Data: 2022.10.06 09:15:27 +03'00'</p>
---	--

Scara 1 : 5000

Nr. cadastral	Suprafata masurata	Adresa imobilului
113716	2400 mp	Tarla 170/1, Parcela 1636/1, Lotul 2

Cartea Funciara nr.	UAT	Liesti
---------------------	-----	--------



A. Date referitoare la teren

Nr. parcela	Categoria de folosinta	Suprafata [mp]	Mentuni
1	Ps	2400	Terenul nu este imprejmuit . Imobil inregistrat in planul cadastral fara localizare certa datorita lipsei planului parcelar.
Total		2400	

B. Date referitoare la constructii

Cod constr.	Destinatia	Suprafata construita la sol [mp]	Mentuni
Total			

Suprafata totala masurata a imobilului = 2400 mp 15161706.10.2022
Suprafata din act = 2400 mp

<p>Executant: PJ SC.TOPOSCAD.SRL Seria RO-B-J Nr.2380/05.05.2022, Clasa III Gheorghe Radu Seria RO-GL-F Nr.0021/07.10.2010 Categoria B si C Confirm executarea masuratorilor la teren corectitudinea intocmirii documentatiei cadastrale si corespondenta acesteia cu realitatea din teren Semnatura si stampila Data: 05.10.2022</p>	<p>Inspector Confirm introducerea imobilului in baza de date integrata si atribuirea numarului cadastral Semnatura si parafa Sorin Cantemir Data: 05.10.2022 Semnat digital de Sorin Cantemir Data: 2022.10.06 09:15:06 +03'00'</p>
---	---