

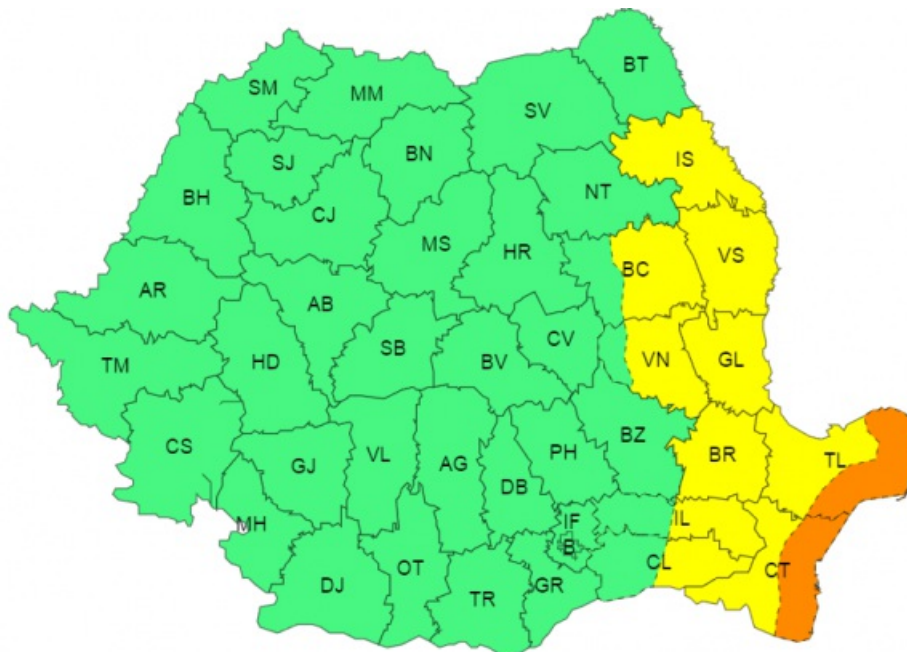




ADMINISTRAȚIA NAȚIONALĂ DE METEOROLOGIE

Ziua/Luna/Anul/Ora: 01.10.2024 10:00	Număr Mesaj: 137
Către: Președinția României, Secretariatul General al Guvernului României, Departamentul pentru Situații de Urgență, Inspectoratul General pentru Situații de Urgență, Ministerul Mediului, Apelor și Pădurilor, Ministerul Afacerilor Interne, Ministerul Transporturilor și Infrastructurii, Ministerul Apărării Naționale, Ministerul Agriculturii și Dezvoltării Rurale, C.N.A.I.R, Administrația Națională "Apele Române", S.N.C.F.R , mass-media	
Fenomenele Vizate: conform textelor;	
Interval de Valabilitate: 01.10.2024 Ora 10:00 - 02.10.2024 Ora 10:00	
Zone Afectate: conform textelor și hărților;	
<p style="text-align: center;">MESAJ 1/3 INFORMARE Interval de valabilitate: 01 octombrie, ora 10 – 02 octombrie, ora 10 Fenomene vizate: intensificări ale vântului, ploi moderate cantitativ Zone afectate: conform textului</p> <p>În intervalul menționat, vântul va avea intensificări în regiunile estice, sud-estice, sud-vestice și la munte, cu viteze de 40...55 km/h, iar pe crestele Carpaților Meridionali și de Curbură rafalele vor depăși 70...80 km/h. Pe parcursul zilei de marți, în regiunile estice și sud-estice ploile vor continua și pe arii restrânse se vor acumula 10...15 l/mp.</p> <p style="text-align: center;">MESAJ 2/3 AVERTIZARE METEOROLOGICĂ  COD GALBEN Interval de valabilitate: 01 octombrie, ora 10 – 02 octombrie, ora 02 Fenomene vizate: intensificări ale vântului Zone afectate: cea mai mare parte a Moldovei, Dobrogea, estul Munteniei</p> <p>În intervalul menționat, în cea mai mare parte a Moldovei, Dobrogea și estul Munteniei, vântul va avea intensificări cu viteze la rafală de 50...70 km/h.</p> <p style="text-align: center;"> COD PORTOCALIU Interval de valabilitate: 01 octombrie, ora 10 – 01 octombrie, ora 20 Fenomene vizate: intensificări puternice ale vântului Zone afectate: litoral și delta</p> <p>Pe litoral și în deltă, vântul va avea intensificări puternice, cu viteze la rafală de 70...90 km/h.</p>	



MESAJ 3/3

ATENȚIONARE METEOROLOGICĂ

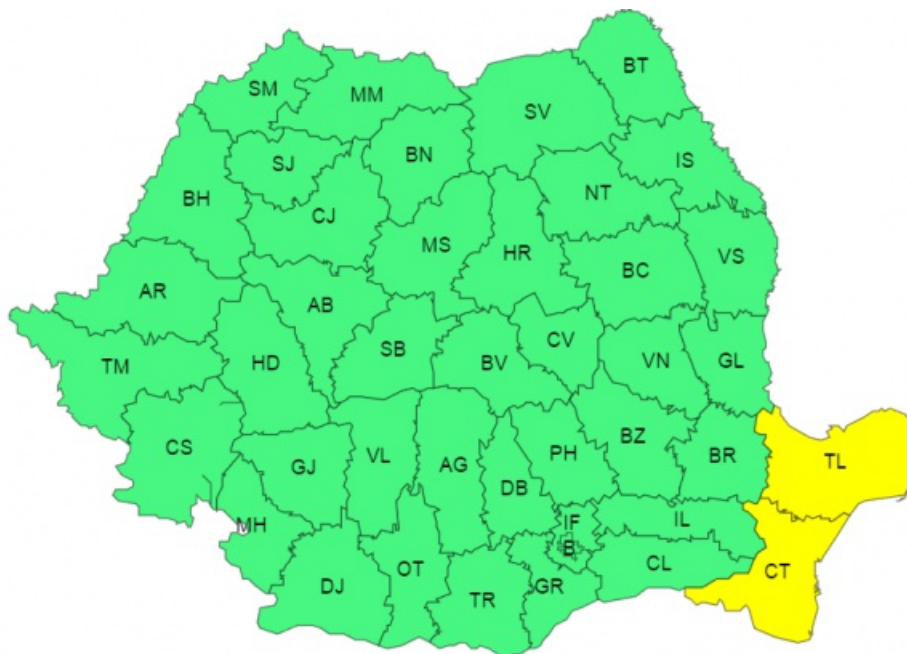
COD GALBEN

Interval de valabilitate: 02 octombrie, ora 02 – 02 octombrie, ora 10

Fenomene vizate: intensificări ale vântului

Zone afectate: Dobrogea

În intervalul menționat, în Dobrogea, vântul va avea intensificări cu viteze la rafală de 50...70 km/h.




În funcție de evoluția și intensitatea fenomenelor meteorologice, Administrația Națională de Meteorologie va actualiza prezentul mesaj.


Secția emitentă: Centrul Național de Prognoze
Meteorologice București


Aprobat,
Director Prognoză Meteorologică
Dr. Florinela Georgescu

DETALIERE REGIONALĂ PENTRU ZONA MOLDOVA
MESAJ PRIVIND FENOMENE METEOROLOGICE PERICULOASE NR. 137

Sursa: Administrația Națională de Meteorologie, Centrul Național de Prognoze Meteorologice-Serviciul Regional de Prognoză Bacău	
Către: Către: Inspectoratul Județean pentru Situații de Urgență: Suceava, Neamț, Bacău, Vrancea, Botoșani, Iași, Vaslui, Galați; Prefectura: Suceava, Neamț, Bacău, Vrancea, Botoșani, Iași, Vaslui, Galați; Administrația Bazinală de Apă Siret; Administrația Bazinală de Apă Prut.	
Ziua/Luna/Anul/Ora: 01.10.2024 10:00	
Fenomenele Vizate: conform textelor;	
Interval de Valabilitate: 01.10.2024 Ora 10:00 - 02.10.2024 Ora 10:00	
Zone Afectate: conform textelor;	
MESAJ 1/3 INFORMARE Interval de valabilitate: 01 octombrie, ora 10 – 02 octombrie, ora 10 Fenomene vizate: intensificări ale vântului, ploi moderate cantitativ Zone afectate: conform textului	
În intervalul menționat, vântul va avea intensificări în cea mai mare parte a Moldovei, cu viteze de 40...55 km/h, iar pe crestele Carpaților de Curbură rafalele vor depăși 70...80 km/h. Pe parcursul zilei de marți, ploile vor continua și pe arii restrânse se vor acumula 10...15 l/mp.	
MESAJ 2/3 AVERTIZARE METEOROLOGICĂ	
 COD GALBEN	
Interval de valabilitate: 01 octombrie, ora 10 – 02 octombrie, ora 02 Fenomene vizate: intensificări ale vântului Zone afectate: județele Iași, Vaslui, Galați, zonele joase de relief din județele Bacău și Vrancea	
În intervalul menționat, în județele Iași, Vaslui, Galați, zonele joase de relief din județele Bacău și Vrancea, vântul va avea intensificări cu viteze la rafală de 50...70 km/h.	
În funcție de evoluția și intensitatea fenomenelor meteorologice, Administrația Națională de Meteorologie va actualiza prezentul mesaj.	
Secția emitentă: SRPV Bacău Telefon/Fax: (0234) 517450 Coordonator SRPV: Dr. Diana-Corina Bostan	Aprobat, Director Dr. Florinela Georgescu

 **ROSU:** Fenomene meteorologice prognozate (vânt puternic, ploi abundente, descărcări electrice, grindină, ninsori abundente, viscol, temperaturi extreme, polei, ceață) vor fi periculoase, cu un grad de intensitate foarte mare și cu efecte dezastruoase.

 **PORTOCALIU:** Fenomenele meteorologice prognozate (vânt puternic, ploi abundente, descărcări electrice, grindină, ninsori abundente, viscol, temperaturi extreme, polei, ceață) vor fi periculoase, cu un grad de intensitate mare.

 **GALBEN:** Fenomenele meteorologice prognozate (vânt puternic, ploi abundente, descărcări electrice, grindină, ninsori abundente, viscol, temperaturi extreme, polei, ceață) vor fi temporar periculoase pentru anumite activități, dar altfel sunt obișnuite pentru perioada respectivă sau zona specificată.

 **VERDE:** Nu sunt prognozate fenomene meteorologice periculoase.

Informările meteorologice se emit în cazul în care fenomenele meteorologice prognozate au potențial de a deveni

temporar periculoase pentru anumite activități, dar altfel sunt obișnuite pentru perioada respectivă.